

MÄEERLISE TEENINDUSMAA PIIRIANDMED


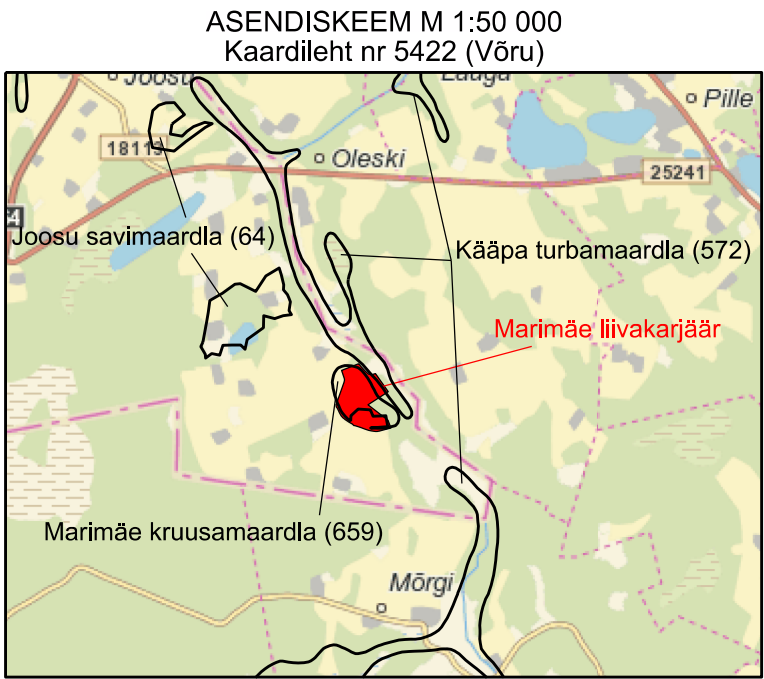
Piiripunkt nr	Koordinaadid	
	X	Y
1	6423543.42	682123.67
2	6423524.04	682139.40
3	6423494.82	682168.16
4	6423476.08	682189.78
5	6423471.03	682213.21
6	6423472.79	682217.83
7	6423479.44	682235.33
8	6423358.48	682320.25
9	6423271.66	682185.72
10	6423169.52	682318.54
11	6423119.46	682337.92
12	6423098.10	682257.02
13	6423097.52	682254.57
14	6423095.53	682247.17
15	6423095.79	682235.20
16	6423097.36	682220.53
17	6423099.18	682208.08
18	6423101.02	682199.48
19	6423103.75	682189.97
20	6423108.68	682175.09
21	6423111.91	682163.69
22	6423120.09	682141.24
23	6423128.43	682120.07
24	6423134.79	682096.80
25	6423135.72	682091.42
26	6423146.39	682081.77
27	6423156.21	682062.04
28	6423173.12	682035.48
29	6423187.26	682018.68
30	6423200.66	682006.67
31	6423218.97	681996.24
32	6423250.04	681983.07
33	6423257.99	681975.71
34	6423274.92	681974.07
35	6423281.76	681978.88
36	6423305.66	681985.43
37	6423421.52	682026.21
38	6423436.93	682031.01
39	6423446.85	682029.06
40	6423474.43	682019.69
41	6423500.45	682011.51
42	6423502.59	682016.45

Teenindusmaa pindala 10.11 ha

MÄEERLISE PIIRIANDMED

Piiripunkt nr	Koordinaadid	
	X	Y
1	6423543.42	682123.67
2	6423524.04	682139.40
3	6423494.82	682168.16
4	6423476.08	682189.78
5	6423471.03	682213.21
6	6423472.79	682217.83
7	6423479.44	682235.33
8	6423358.48	682320.25
9	6423271.66	682185.72
10	6423169.52	682318.54
11	6423119.46	682337.92
12	6423098.10	682257.02
13	6423105.97	682246.61
14	6423107.94	682217.18
15	6423126.70	682148.38
16	6423150.06	682091.39
17	6423164.39	682064.90
18	6423193.44	682027.71
19	6423211.75	682010.77
20	6423273.44	681985.56
21	6423295.06	681992.18
22	6423410.84	682031.36
23	6423425.10	682037.99
24	6423438.57	682039.80
25	6423450.08	682037.65
26	6423473.75	682030.16
27	6423480.26	682047.15
28	6423491.39	682056.43
29	6423516.59	682053.23


Mäeeraldisel pindalal 9.43 ha



LEPPEMÄRGID:

- 1 Taotletava mäeeraldisel piir, piiripunkt ja number
- 1 Taotletava mäeeraldisel teenindusmaa piir, piiripunkt ja number
- PLOKK 2 aT Ploki piir ja number  
aT - aktiivne tarbevaru  
aR - aktiivne reservvaru
- Marimäe Katastrilise piiri, tunnus ja nimetus  
62201:001:0831
- Maapinna samakõrgusjoon
- Lamami samakõrgusjoon
- I' Geoloogilise läbilõike joon
- Elektripalgadise kaitsevõnd
- Kalda piiranguvõnd
- Tihendusõrgu punkt ja selle kaitsevõnd
- Mõrgi-2
- Puurauk
- PA18 1.0 Puurauku nr  
74.22 1.7 Suurim abs kõrgus, m  
54.72 16.8 Mäeeraldisel lamami kõrgus, abs m  
Katendi paksus, m  
Veepaalse kihi paksus, m  
Veealuse kasuliku kihi paksus, m
- Kaevandamisel jäetava nõkva alumine piir  
Ülemine ühtis mäeeraldisel piiriga

- MÄRKUSED:
- Koordinaadid L-Est'97 süsteemis, kõrgused EH2000 süsteemis.
  - Moodustamise lähtekoordinaadid ja kõrgused Trimble VRS Now püsijamade võrk.
  - Katastrilise piiri ja maardlate piiri Maa-ameti geoportaali ruumandmete lehel 28.12.2022. a.
  - Kõrgused laaditud alla Maa-ameti geoportaali seisuga 28.12.2022. a.
  - Kasutatud:  
Maa-ameti geoportaali kaardirakendused.

 OÜ J. Viru Markseiderbüroo Tel: 634 4552 E-post: info@vmb.ee www.vmb.ee Tartu mnt 84a-50 10112 Tallinn	Põlva maakond Põlva vald MARIMÄE LIIVAKARJÄÄR	Gr lisa 1 Töö nr 22330
Koostas Joonestas Kinnitas	Taavi Põldema Taavi Põldema Tõnis Kattel	Telli: MARINA MINERALS OÜ Tartu mnt 83-806, Tallinn 10115, Harju maakond
MÄEERLISE PLAAN		Mõõtka: 1:1000 Formaat A1 Koostatud: 02.02.2023